

**ЗВІТ**  
**декана географічного**  
**факультету Олійника Я.Б.**  
**за період з грудня 2011**  
**по грудень 2018 рік**

## Професорсько-викладацький склад

№ п/п	Кафедра	Завідувач кафедри	Доктор наук, проф.	Кандидат наук, доц.	Кандидат наук, асист.	Асист., без вченого ступеня	Всього ставок
1	Географії України	1	2	8	3	-	<b>14/13,15</b>
2	Геодезії та картографії	1	2	9	-	2	<b>16/15,25</b>
3	Гідрології та гідроекології	1	2	2	2	-	<b>7/6,0</b>
4	Економічної та соціальної географії	1	3	7	4	-	<b>15/12,5</b>
5	Землезнавства та геоморфології	1	3	4	-	-	<b>8/7,3</b>
6	Метеорології та кліматології	1	-	5	2	-	<b>8/5,5</b>
7	Фізичної географії та геоекології	1	1	7	-	-	<b>9/7,9</b>
8	Країнознавства та туризму	1	3	10	2	-	<b>16/14,0</b>
<b>Всього</b>		<b>8</b>	<b>16</b>	<b>56</b>	<b>12</b>	<b>3</b>	<b>93/81,6</b>

### Зайняті штатні посади

- 2011 рік – 111,4 посад
- 2012 рік – 100 посад
- 2013 рік – 108 посад
- 2014 рік – 101 посад і 2 сумісники
- 2015 рік – 98,5 посад і 1 сумісник
- 2016 рік – 89,25 посад
- 2017 рік -80,9 посад
- 2018 рік – 81,6 посад
- 2011 до 2013 року – зменшення на 29,85 посад, на 136%.

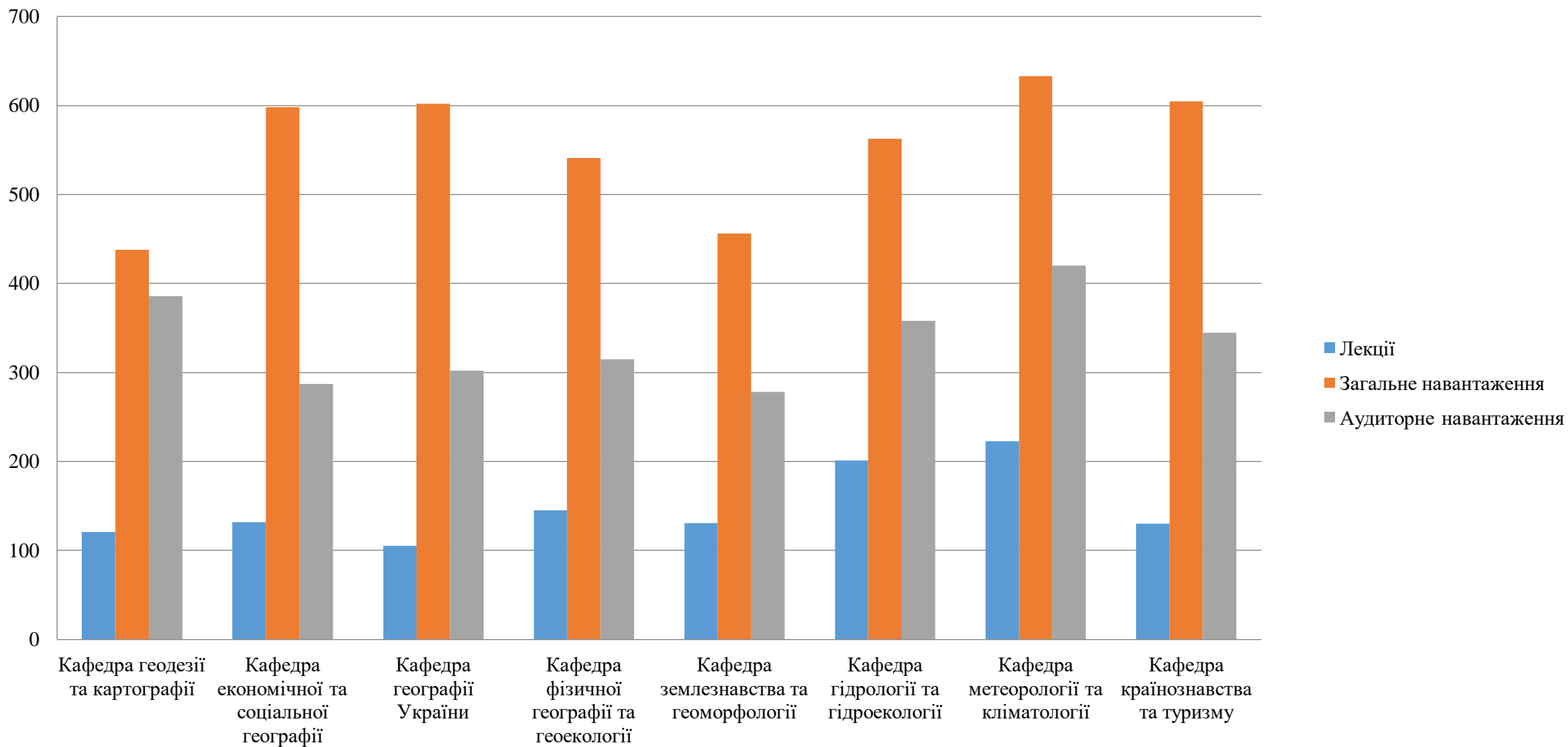
## Професорсько-викладацький склад, вік

№ п/п	Кафедра	Завідувач кафедри	Доктор наук, професор	Кандидат наук, доцент	Кандидат наук, асистент	Асистент без вченого звання	Середній вік
1	Географії України	53	76	47	37,2	-	53,3
2	Геодезії та картографії	53	59	54	45	40,3	50,2
3	Гідрології та гідроекології	65	57	49,5	37,5	-	52,2
4	Економічної та соціальної географії	47	49,6	45,1	33,5	-	43,8
5	Землезнавства та геоморфології	57	67,3	50,5	-	-	58,2
6	Метеорології та кліматології	60	-	58	39,5	-	52,5
7	Фізичної географії та геоекології	61	63	47,5	36	-	51,8
8	Країнознавства та туризму	65	71	46,8	33	-	53,9
<i>По факультету</i>		57,6	63,2	49,8	37,3	40,3	51,9

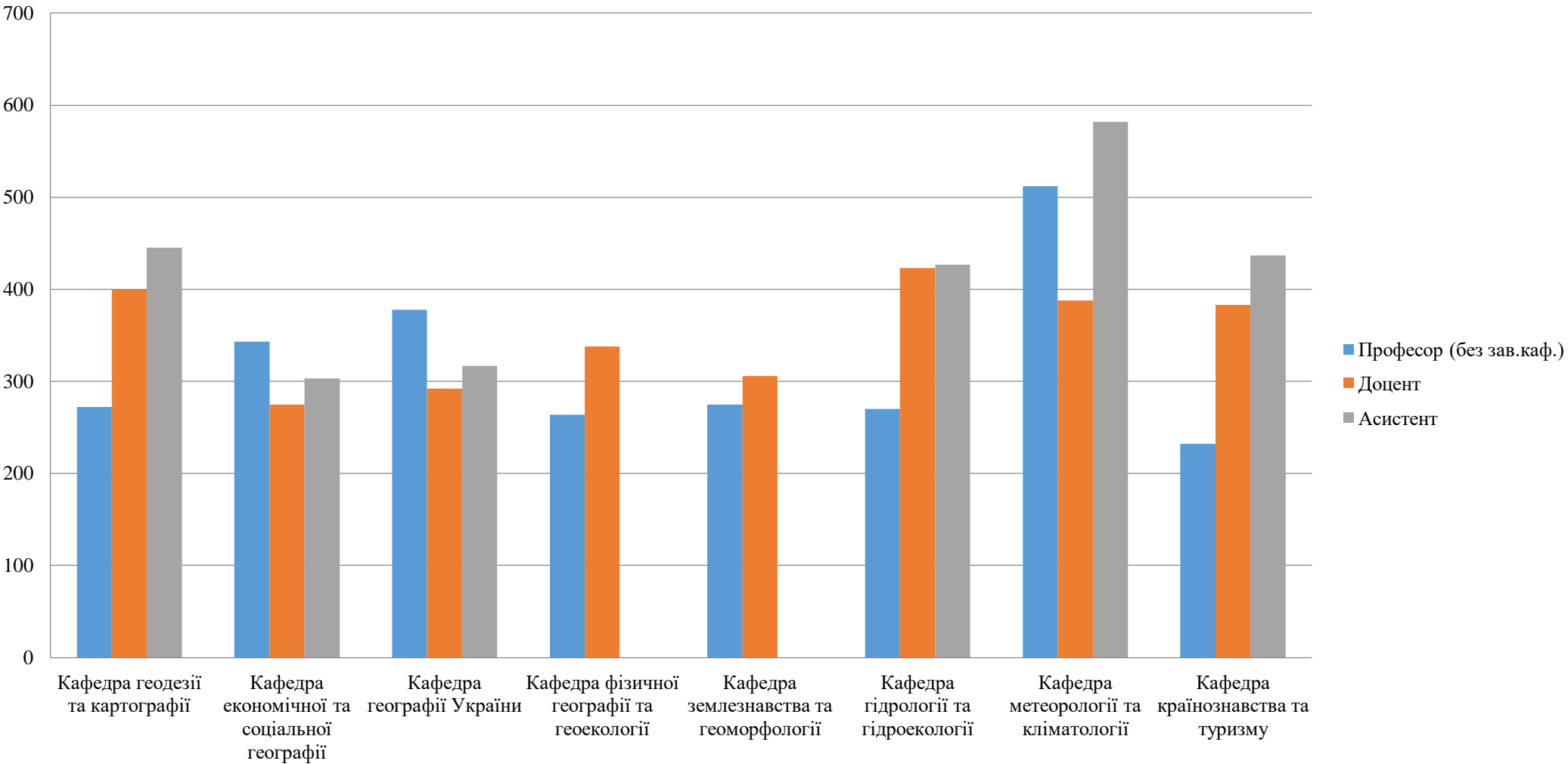
Виконання педагогічного навантаження

Назва кафедри / циклової комісії	2017/2018 н.р (факт)													
	Всього годин по кафедрі /цикловій комісії							Виконано штатними (на повну і неповну ставку) науково-педагогічними (педагогічними) працівниками (без додаткової погодинної оплати)						
	Разом	навчальні заняття				керівництво практиками	керівництво кваліфікаційними роботами	Разом	навчальні заняття				керівництво практиками	керівництво кваліфікаційними роботами
		всього	з них						всього	з них				
	лекції		семінарські	практичні і лабораторні		лекції	семінарські	практичні і лабораторні			лекції	семінарські	практичні і лабораторні	
1	2	3	4	5	6	7	8	9	10	11	12	13	14	15
Фізичної географії та геоекології	4355	2650	1089	205	1199	850	308	4355	2650	1089	205	1199	790	308
Країнознавства та туризму	8954	5306	1818	1100	2288	2214	708	7733	4625	1712	946	1870	1950	464
Метеорології та кліматології	3878	2524	1280	130	1015	645	233	3850	2524	1280	130	1015	645	205
Землезнавства та геоморфології	3705	2173	1057	141	904	700	295	3705	2173	1057	141	904	700	295
Кафедра геодезії та картографії	8998	5269	1740	106	3287	2054	626	8750	5030	1646	106	3142	2054	626
Економічної та соціальної географії	7960	4048	1537	415	2021	1294	811	6464	3538	1235	323	1921	1150	597
Гідрології та гідроекології	4020	2597	1341	199	980	733	224	4020	2597	1341	199	980	733	224
Географії України	8905	5492	1670	620	3129	1233	665	8463	5050	1670	620	2687	1233	665
<b>Всього по факультету</b>	<b>50775</b>	<b>30059</b>	<b>11532</b>	<b>2916</b>	<b>14823</b>	<b>9723</b>	<b>3870</b>	<b>47340</b>	<b>28187</b>	<b>11030</b>	<b>2670</b>	<b>13718</b>	<b>9255</b>	<b>3384</b>

## Середнє педагогічне навантаження викладацького складу по кафедрах на 2018-2019 н.р.



## Середнє аудиторне навантаження по кафедрах



Запровадження нових програм підготовки у 2018/2019 навчальному році

Спеціальність		Назва програми підготовки	Форма навчання (1 - денна, 2 - заочна)	Дата отримання ліцензії (затвердження програми)	Навчальний рік з якого розпочинається навчання за програмою
Шифр	Найменування				
ОР бакалавр					
106	Географія	Геоморфологія та природничий туризм	1	25 червня 2018 р.	2018/2019
106	Географія	Грунтознавство, управління земельними ресурсами та територіальне планування	1	25 червня 2018 р.	2018/2019
106	Географія	Урбаністика та міське планування	1	25 червня 2018 р.	2018/2019
ОР "Магістр" освітньо-професійні програми (1 рік 4 місяці)					
193	Геодезія та землеустрій	Землеустрій та кадастр	2	25 червня 2018 р.	2018/2019
ОР "Магістр" освітньо-наукові програми (1 рік 9 місяців)					
106	Географія	Географічне країнознавство та геоглобалістика (мова навчання українська/англійська) / Geoglobistics and Regional Studies	1	25 червня 2018 р.	2018/2019



## Вступ бакалаврів у 2018 р.

Факультет, освітня програма	Форма навчання	Ліцензований обсяг	Заяв	Максимальний обсяг державного замовлення	Рекомендовано	До наказу	Заяв на контракт
Географія(Середня освіта)	денна	75	48	10	10	10	0
Геодезія та землеустрій	денна	100	154	28	28	23	1
Гідрологія	денна	20	78	10	6	3	0
Економічна географія	денна	100	301	37	29	27	7
Економічна географія	заочна	30	-	0	0	0	0
Картографія	денна	55	36	15	7	6	0
Метеорологія	денна	20	30	11	9	7	0
Природнича географія	денна	40	218	30	13	12	1
Ґрунтознавство, управління земельними ресурсами та територіальне планування	денна	15	145	10	2	2	1
Геоморфологія та природничий туризм	денна	20	150	10	6	5	0
Урбаністика та міське планування	денна	25	184	10	10	9	7
Туризм	денна	120	482	31	31	24	17
Туризм	заочна	80	46	10	10	8	1
<b>Всього</b>		<b>700</b>	<b>1872</b>	<b>212</b>	<b>161</b>	<b>136</b>	<b>35</b>

# Набір 2018 року (1 курс)



### Набір 2017 року (1 курс)



## Набір 2016 року (2 курс)



**Освітньо-кар'єрні траєкторії випускників за ОР "бакалавр" у 2018 році (державне замовлення)**

Отримали диплом бакалавра у 2018 році					З них:											
					Продовжили навчання на факультеті (в інституті) у 2018/2019 н.р.					Продовжили навчання на інших факультетах /інститутах університету (осіб)	Припинили навчання в університеті					
Напрямок					Всього	за ОР "Магістр" на:					Всього	Кількість (осіб)		з них:		
Шифр	Назва	Всього	Кількість (осіб)			денній формі навчання		заочній формі навчання				Жін.	Чолов.	продовжили навчання за наступним ОР в інших ЗВО України	продовжили навчання за наступним ОР у ЗВО інших країн	працевлаштовані за фахом
			Жін.	Чолов.		за державним замовленням	на контрактній основі	за державним замовленням	на контрактній основі							
1	2	3	4	5	6	7	8	9	10	11	12	13	14	15	16	17
<b>1. Денна форма навчання</b>																
6.040104	Географія	81	56	25	65	54	9		2		16	11	5			
6.040105	Гідрометеорологія	15	11	4	14	14					1		1			
6.080101	Геодезія, картографія та землеустрій	12	10	2	10	9			1		2	1	1			
6.140103	Туризм	19	16	3	11	8	2		1		8	6	2			
<b>Всього за денною формою навчання:</b>		<b>127</b>	<b>93</b>	<b>34</b>	<b>100</b>	<b>85</b>	<b>11</b>	<b>0</b>	<b>4</b>	<b>0</b>	<b>27</b>	<b>18</b>	<b>9</b>	<b>0</b>	<b>0</b>	<b>0</b>
<b>2. Заочна форма навчання</b>																
6.040104	Географія	9	7	2	2		1		1	0	7	6	1			
<b>Всього за заочною формою навчання:</b>		<b>9</b>	<b>7</b>	<b>2</b>	<b>2</b>	<b>0</b>	<b>1</b>	<b>0</b>	<b>1</b>	<b>0</b>	<b>7</b>	<b>6</b>	<b>1</b>	<b>0</b>	<b>0</b>	<b>0</b>
<b>Разом по факультету:</b>		<b>136</b>	<b>100</b>	<b>36</b>	<b>102</b>	<b>85</b>	<b>12</b>	<b>0</b>	<b>5</b>	<b>0</b>	<b>34</b>	<b>24</b>	<b>10</b>	<b>0</b>	<b>0</b>	<b>0</b>

Примітка значення колонки №3 має дорівнювати сумі колонок

а: №6 та №12;

значення колонки №6 дорівнює сумі колонок №№7, 8, 9,

10 та 11;

до колонок №№15, 16, 17 вносяться виключно підтверджені/достовірні дані (за відсутності даних - не заповнюється)

**Освітньо-кар'єрні траєкторії випускників за ОР "бакалавр" у 2018 році (навчання на контрактній основі)**

Отримали диплом бакалавра у 2018 році					З них:											
Напрямок					Продовжили навчання на факультеті (в інституті) у 2018/2019 н.р.					Продовжили навчання на інших факультетах /інститутах університету (осіб)	Припинили навчання в університеті					
					за ОР "Магістр" на:						Кількість (осіб)		з них:			
Шифр	Назва	Всього	Кількість (осіб)		Всього	денній формі навчання		заочній формі навчання			Жін.	Чолов.	продовжили навчання за наступним ОР в інших ЗВО України	продовжили навчання за наступним ОР у ЗВО інших країн	працевлаштовані за фахом	
			Жін.	Чолов.		за державним замовленням	на контрактній основі	за державним замовленням	на контрактній основі							
1	2	3	4	5	6	7	8	9	10	11	12	13	14	15	16	17
<b>1. Денна форма навчання</b>																
6.040104	Географія	11	6	5	9	7			2		2	1	1			
6.040105	Гідрометеорологія	3	1	2	0						3	1	2			
6.080101	Геодезія, картографія та землеустрій	3	2	1	2	1	1				1	1				
6.140103	Туризм	31	23	8	15	2	11		2		16	10	6			
<b>Всього за денною формою навчання:</b>		<b>48</b>	<b>32</b>	<b>16</b>	<b>26</b>	<b>10</b>	<b>12</b>	<b>0</b>	<b>4</b>	<b>0</b>	<b>22</b>	<b>13</b>	<b>9</b>	<b>0</b>	<b>0</b>	<b>0</b>
<b>2. Заочна форма навчання</b>																
6.040104	Географія	1	0	1	1				1		0					
<b>Всього за заочною формою навчання:</b>		<b>1</b>	<b>0</b>	<b>1</b>	<b>1</b>	<b>0</b>	<b>0</b>	<b>0</b>	<b>1</b>	<b>0</b>	<b>0</b>	<b>0</b>	<b>0</b>	<b>0</b>	<b>0</b>	<b>0</b>
<b>Разом по факультету:</b>		<b>49</b>	<b>32</b>	<b>17</b>	<b>27</b>	<b>10</b>	<b>12</b>	<b>0</b>	<b>5</b>	<b>0</b>	<b>22</b>	<b>13</b>	<b>9</b>	<b>0</b>	<b>0</b>	<b>0</b>

значення колонки №3 має дорівнювати сумі колонок №6 та

Примітка: №12;

значення колонки №6 дорівнює сумі колонок №№7, 8, 9, 10 та 11;

до колонок №№15, 16, 17 вносяться виключно підтверджені/достовірні дані (за відсутності даних - не вносяться);

**Студенти географічного факультету**  
**Денна форма навчання**

Кафедра	Фізичної географії та геоекології	Географії України			Землезнавства та геоморфології			Економічної та соціальної географії			Країнознавства та туризму			Гідрології та геоекології	Метеорології та кліматології	Геодезії та картографії	
		Міжнародне екологічне співробітництво	Географія рекреації та туризму	Середня освіта	Географія економічної рекреації та туризму	Геоморфологія	Геоморфологія та природничий туризм	Сприятливість, управління земельними ресурсами та територіальне планування	Розвиток продуктивних сил та регіональна економіка	Управління розвитком регіону	Урбаністика та міське планування	Політична географія та геополітика	Географічне країнознавство та туризм			Туризм	Гідрологія
1	-	10 (2)	10	-	13	5	2 (2)	12 (3)	-	10 (5)	8 (3)	-	24 (14)	3	7	6	23 (1)
2	10 (1)	10	4	-	-	-	-	-	12	-	-	-	27 (11) (3*)	8	10	12 (1)	23
3	16	15	9	-	12	-	-	12	12	-	9	-	24 (12)	5	2 (1)	5	38 (3)
4	11 (2)	15 (1)	-	-	13 (1)	-	-	13 (2)	12 (2)	-	11 (2)	-	19 (18) (2*)	7	10	22 (2)	-
<b>Всього бакалаврів</b>	<b>37 (3)</b>	<b>73 (3)</b>			<b>45 (3)</b>			<b>83 (12)</b>			<b>122 (60) (5*)</b>			<b>23</b>	<b>29 (1)</b>	<b>129 (7)</b>	
Mag-1	7 (1*)	11 (2)	6 (1*)	(3)	8	-	-	8 (2)	6 (2) (1*)	-	7 (2)	7	11 (11)	7	7 (1)	5	7 (3)
Mag-2	7 (1)	8 (5)	10	(3)	6	-	-	8 (1)	8 (2)	-	7	-	9 (6) (4*)	7 (1)	7	5	9
<b>Всього магістрів</b>	<b>14 (1) (1*)</b>	<b>35 (13) (1*)</b>			<b>14</b>			<b>30 (7) (1*)</b>			<b>41 (19) (4*)</b>			<b>14 (1)</b>	<b>14 (1)</b>	<b>26 (3)</b>	
<b>РАЗОМ</b>	<b>51 (4) (1*)</b>	<b>108 (16) (1*)</b>			<b>59 (3)</b>			<b>113 (19) (1*)</b>			<b>163 (79) (9*)</b>			<b>37 (1)</b>	<b>43 (2)</b>	<b>156 (11)</b>	
<b>ВСЬОГО</b>		<b>730 (135) (12*)</b>															

Станом на 29.11.2018

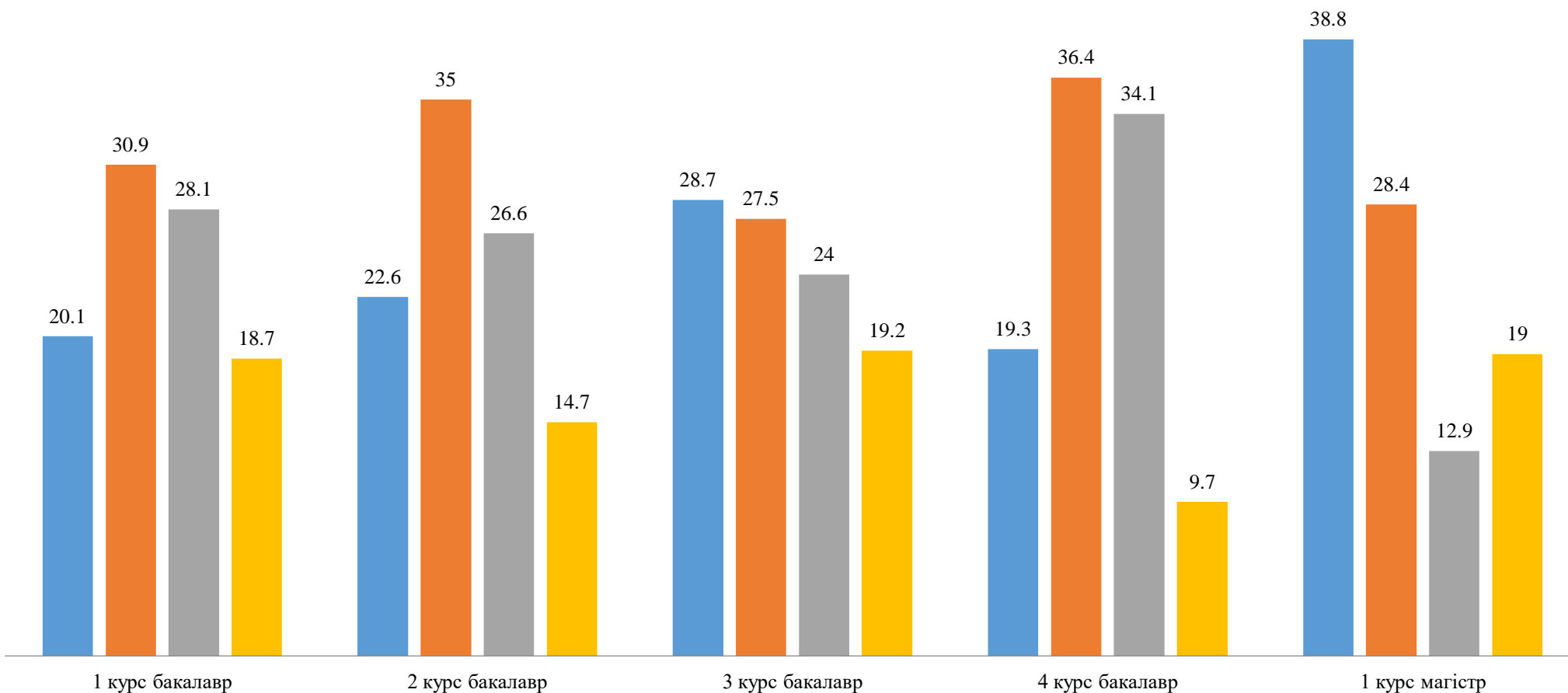
**Студенти географічного факультету  
Заочна форма навчання**

Кафедра	Економічної та соціальної географії	Країнознавства та туризму	Геодезії та картографії
Групи	Управління розвитком регіону	Туризм	Геодезія та землеустрій
Курс			
1	-	8 (1) (1*)	
2	-	7 (4) (1*)	
3	8 (1)	4	
4	5 (1) (1*)	-	
5	7 (1)	5 (5) (2*)	
<b>Всього бакалаврів</b>	<b>20 (3) (1*)</b>	<b>24 (10) (4*)</b>	
Маг-1	5 (5)	5 (5)	3 (3)
Маг-2	5 (5)	12 (12)	-
<b>Всього магістрів</b>	<b>10 (10)</b>	<b>17 (17)</b>	<b>3 (3)</b>
<b>РАЗОМ</b>	<b>30 (13) (1*)</b>	<b>41 (27) (4*)</b>	<b>3 (3)</b>
<b>ВСЬОГО</b>		<b>74 (43) (5*)</b>	



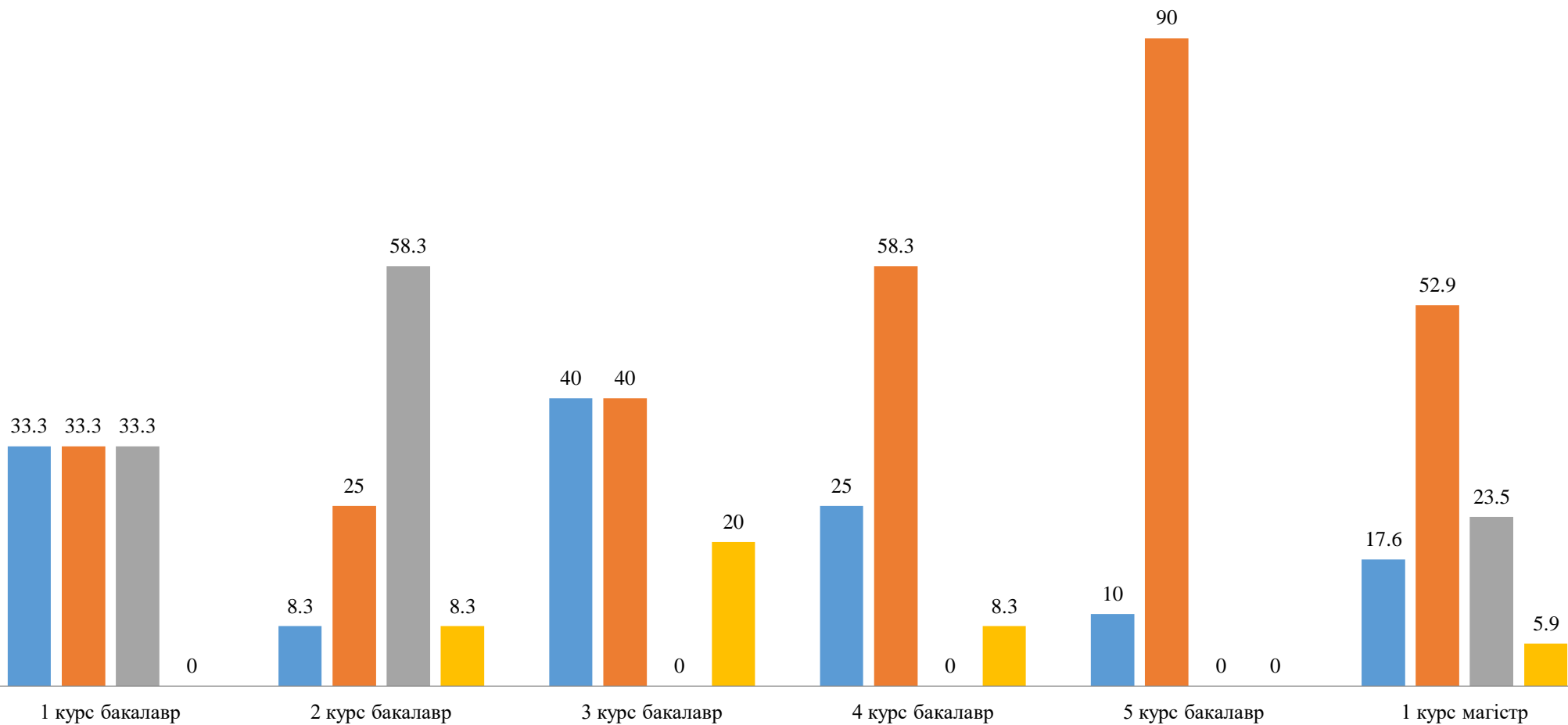
## Результати екзаменаційної сесії за 2 семестр 2017-2018 н.р. (денна ф.н.), %

■ тільки "5" ■ тільки "4" та "5" ■ змішані оцінки ■ тільки "3"



# Результати екзаменаційної сесії за 2 семестр 2017-2018 н.р. (заочна ф.н.), %

■ тільки "5" ■ тільки "4" та "5" ■ змішані оцінки ■ тільки "3"



Зведені дані  
про результати підсумкової атестації у 2017/2018 навчальному році  
студентів географічного  
(назва факультету, інституту, коледжу)

Форма навчання	Код напряму/спе- ціальності	Назва спеціальності	Всього студентів повинно було проходити підсумкову атестацію	Отримали диплом всього		Отримали диплом з відзнакою		Закінчили курс навчання без присвоєння кваліфікації		Отримали диплом із числа випускників минулих років	
				з них: навч-ся за держзамо- вленням	з них: навч-ся на умовах контракт у	з них: навч-ся за держзамо- вленням	з них: навч-ся на умовах контракт у	з них: навч-ся за держзамо- вленням	з них: навч-ся на умовах контракт у	з них: навч-ся за держзамо- вленням	з них: навч-ся на умовах контракт у
				<b>за ОР Бакалавр</b>							
<i>денна форма навчання</i>											
	6.040104	Географія	92	81	11	17	0				
	6.040105	Гідрометеорологія	18	15	3	6	0				
	6.080101	Геодезія, картографія та землеустрій	15	12	3	2	0				
	6.140103	Туризм	50	19	31	6	3				
<i>заочна форма навчання</i>	6.040104	Географія	10	9	1	2					
<b>за ОР Магістр</b>											
<i>денна форма навчання</i>											
	103	Науки про Землю	74	69	4	29					2
	014.07	Середня освіта	9	9		4					
	242	Туризм	32	30	2	8					
	193	Геодезія та землеустрій	10	9	1	3					
<i>заочна форма навчання</i>	242	Туризм	8		8		1				
	103	Науки про Землю	9	9		1					
<b>Разом по факультету:</b>			<b>327</b>	<b>262</b>	<b>64</b>	<b>78</b>	<b>4</b>	<b>0</b>	<b>0</b>	<b>0</b>	<b>2</b>

## Випуск студентів 2018

Шифр та назва галузі знань / спеціальності	Код, назва напрямку підготовки (для ОС бакалавр), назва освітньої програми (для ОС магістр)	Обсяги випуску			
		Денна форма навчання		Заочна форма навчання	
		держ. замовлення	Інші джерела	держ. замовлення	інші джерела
<b>БАКАЛАВР</b>					
0401 Природничі науки	6.040104 - Географія	81	10 (1*)	9	1
	6.040105 - Гідрометеорологія	15	3		
0801 Геодезія та землеустрій	6.080101 – Геодезія, картографія та землеустрій	12	3		
1401 Сфера обслуговування	6.140103 Туризм	19	30 (1*)		
<b>Всього</b>		<b>127</b>	<b>46 (2*)</b>	<b>9</b>	<b>1</b>
<b>МАГІСТР</b>					
103 - Науки про Землю	Природнича географія	9			
	Геоморфологія та палеогеографія	10			
	Економічна та соціальна географія	18	(1*)	9	
	Політична географія та геополітика	6	1		
	Метеорологія	8			
	Гідрологія	8			
	Картографія	11	1		
242 - Туризм	Географія рекреації та туризму	10			
	Туризмознавство	20	1 (1*)		8
193 – Геодезія та землеустрій	Геодезія та землеустрій	9	1		
014 – Середня освіта	Географія	9			
<b>Всього</b>		<b>118</b>	<b>4 (2*)</b>	<b>9</b>	<b>8</b>

## Виховна робота на факультеті

здійснюється за такими напрямками:

- *патріотично-виховна робота;*
- *профорієнтаційна робота;*
- *участь у соціальних та благодійних проектах;*
- *культурно-масова та спортивна робота;*
- *виховна робота в гуртожитках;*
- *робота органів студентського самоврядування.*

## • Патріотично-виховна робота

- *вшанування пам'яті загиблих Героїв Небесної Сотні, покладання квітів до меморіалу на майдані Незалежності;*
- *участь студентів та викладачів факультету у відзначенні 71-ї річниці перемоги над нацизмом у Другій світовій війні, Дні пам'яті та примирення;*
- *організовано виставку патріотичних малюнків учнів шкіл міста Києва до Дня захисника України;*
- *зустріч студентів із випускником факультету, учасником АТО Максимом Скориком;*
- *екскурсія студентів I-го курсу до Національного музею історії України у Другій світовій війні.*

## • Профорієнтаційна робота

- проведено освітньо-профорієнтаційний захід «Географічні професії: шлях до успіху»; 11
- відкрита зустріч студентів факультету із працівниками
- Представництва ООН в Україні;
  - участь студентів у проекті міжнародної молодіжної організації AIESEC;
  - зустріч студентів I-го курсу із випускниками факультету;
  - зустріч студентів із очільником Європейської географічної асоціації Саймоном Шуделем (Університет Цюриха, Швейцарія);
  - конкурс студентських наукових робіт з туристичної тематики
- «Майбутнє туристичної галузі»;
  - зустрічі із учнями шкіл міста Києва. Дні відкритих дверей
- факультету.

- **Участь у соціальних та благодійних проектах**
- *благодійні ярмарки до Дня захисника Вітчизни та Святого Миколая;*
- *благодійна акція «Шоколадний лист» до Дня збройних сил*
- *України;*
- *участь у благодійній акції «Сонце на капоті» на підтримку онко- хворих дітей;*
- *участь студентів у Віденському благодійному балі КНУ імені*
- *Тараса Шевченка ;*
- *здавання донорської крові для потреб Київського міського центру крові;*
- *участь студентів у II Всеукраїнському туристичному фестивалі*
- *«У гості до українців»;*
- *проведення екологічних акцій (прибирання території Голосіївського парку).*



- **Культурно-масова та спортивна робота**

- *перемога команди КВК “Планета” у XVI Чемпіонаті команд КВК університету;*
- *святковий концерт з нагоди Дня географа;*
- *I географічний бал за участю студентів та викладачів факультету;*
- *тиждень першокурсника (посвята у географу, змагання зі спортивного орієнтування, географічний квест);*
- *святкування Міжнародного дня туризму;*
- *конкурс “Красуня географічного факультету - 2016”;*
- *проведення Свята залікової книжки;*
- *театралізоване дійство “Географічні вечорниці”;*
- *змагання з техніки пішохідного туризму серед студентів факультету та студентів Академії праці;*
- *I відкриті змагання факультету зі спортивного орієнтування на спринтерській дистанції;*
- *Кубок декана з футболу;*
- *студентська юнацька команда з волейболу здобула перемогу в Спартакіаді університету в першій групі;*
- *II місце у Суперкубку КНУ з футболу, II місце з футзалу серед дівчат, III місце з пауерліфтингу, III місце зі спортивною аеробіки.*

## • **Виховна робота в гуртожитках**

- *поселення студентів I-го курсу;*
- *проведення зустрічей зі студентами, які проживають в гуртожитках;*
- *перевірка санітарного стану та умов проживання студентів;*
- *проведення виховної роботи з порушниками Правил проживання в гуртожитку;*
- *організація та проведення спортивних змагань та вечорів відпочинку для студентів, які проживають в гуртожитках;*
- *проведення суботників із прибирання території гуртожитку.*

## • **Робота органів студентського самоврядування**

- *організація відпочинку та оздоровлення студентів факультету (екскурсії до міст України, пільгові путівки на оздоровлення до Буковелю та Затоки);*
- *проведення культурно-масових заходів для студентів (свято першокурсника, свято залікової книжки, свято Дня географа, географічний бал, спортивні змагання футболу, інтелектуальні змагання з брейн-рингу, екскурсії на промислові підприємства, карстову печеру «Атлантида» );*
- *проведення благодійних та культурних акцій (участь студентів у Дні донора, акціях благодійних фондів, свято краси);*
- *організація та проведення Новорічного ранку для дітей працівників факультету;*
- *участь у проведенні благодійних акцій на підтримку учасників АТО (збір коштів, теплих речей, благодійні ярмарки до Дня захисника України та Святого Миколая).*

## • Напрями активізації виховної роботи

- посилення виховної роботи наставників академічних груп з метою покращення взаємодії студентів із відповідними кафедрами;
- активізація профорієнтаційної роботи серед студентів факультету з метою подальшого їх працевлаштування за професійним спрямуванням;
- активне залучення студентів до участі у соціальних проектах, екологічних програмах;
- виховна робота в гуртожитку, шляхом активізації діяльності студентської ради гуртожитку;
- організація та проведення різноманітних творчих конкурсів, спортивних змагань серед студентів, які проживають в гуртожитках;
- посилення контролю за дотриманням студентами Правил проживання в гуртожитках університету із залученням студентської ради гуртожитку;
- спортивно-оздоровча робота, шляхом проведення виховних заходів із агітації здорового способу життя, профілактики захворювань, зменшення шкідливих звичок серед студентів.

# Динаміка наукового потенціалу географічного факультету

## Науково-педагогічний потенціал

	<b>2015</b>	<b>2016</b>	<b>2017</b>	<b>2018</b>
Акад. НАПН	0	1	1	1
Чл.-кор. НАН, НАПН	3	2	2	2
Професори	24	20	20	22
Доценти	59	54	51	47
Асистенти	13	18	17	18
<b><i>Разом:</i></b>	<b>99</b>	<b>95</b>	<b>91</b>	<b>90</b>

## Науково-дослідницький потенціал

	<b>2015</b>	<b>2016</b>	<b>2017</b>	<b>2018</b>
Наукових співробітників НДС	12	11	11	3

	<b>2015</b>	<b>2016</b>	<b>2017</b>	<b>2018</b>
<b>Разом на факультеті:</b>	<b>111</b>	<b>106</b>	<b>102</b>	<b>93</b>

# Комплексна наукова програма «РЕГІОНАЛЬНІ ПРОБЛЕМИ РАЦІОНАЛЬНОГО ПРИРОДОКОРИСТУВАННЯ»

## 1 прикладна держбюджетна тем:

- 18БП050-01 «Гідроекологічна оцінка та прогноз гідроенергетичного потенціалу річок України в умовах кліматичних змін».

Науковий керівник – *доктор географічних наук, професор Ободовський О.Г.*

## 1 кафедральна тема:

- 16КП050-02 «Роль рекреаційної діяльності і туризму в підвищенні якості життя міського населення похилого віку на засадах сталого розвитку» .

Науковий керівник - *кандидат географічних наук, доцент Кіптенко В. К.*

## 2 госпдоговірні теми:

- № 18ДП050-01 «Систематизація природних та антропогенних чинників для визначення складових водогосподарського балансу суббасейнів Верхнього Дніпра, Середнього Дніпра та басейну річок Причорномор'я». Науковий керівник – *доктор географічних наук, професор Гребінь В.В.*
- № 18ДП050-02 «Розробка економічного профілю Паланківської ОТГ та підготовка техніко-економічних обґрунтувань двох інфраструктурних проектів її розвитку». Науковий керівник – *кандидат географічних наук, доцент Мельничук А.Л.*

# Співробітники НДС

	2015	2016	2017	2018
Докторів наук	5 (4)	6 (6)	3 (3)	3 (3)
Кандидатів наук	16(5)	16(3)	12 (1)	5 (2)
Співробітників без ступеню (інженерів, лаборантів)	10	11	7	1
<b>Разом</b>	<b>31 (9)</b>	<b>33 (9)</b>	<b>22 (4)</b>	<b>9 (5)</b>

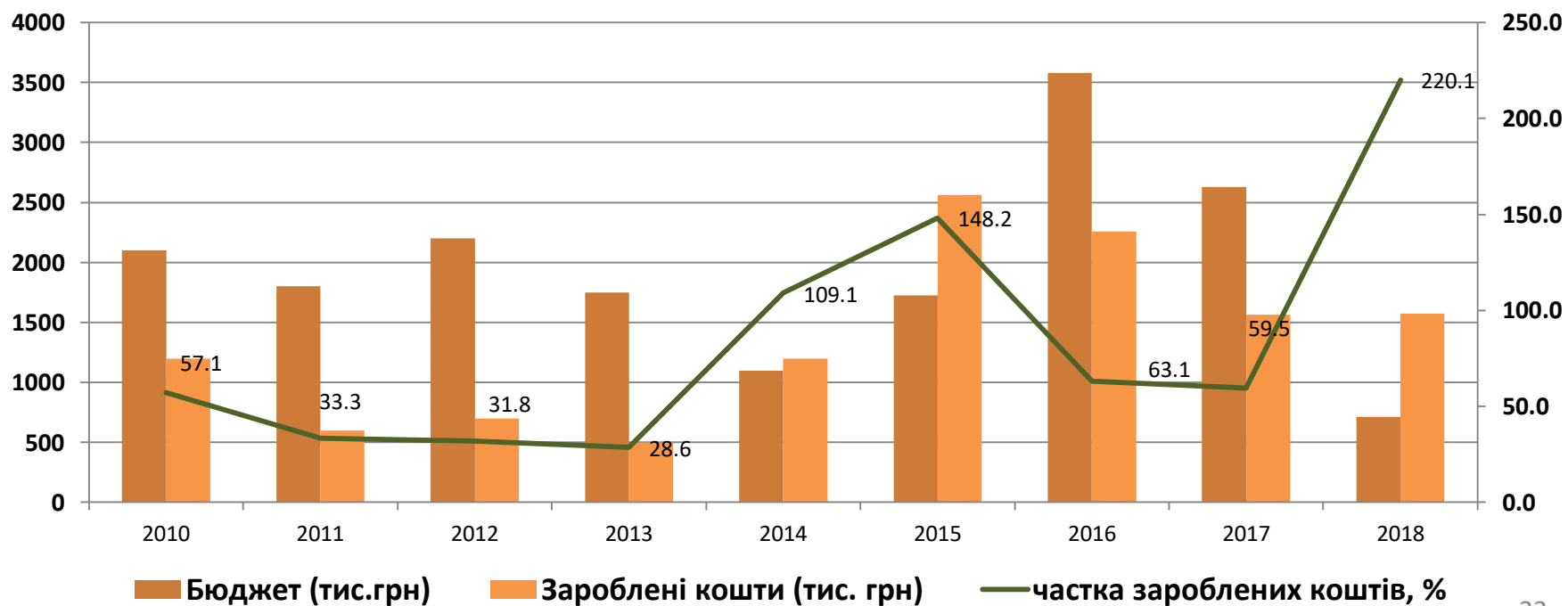
(у дужках – з них кількість сумісників)



# Джерела та обсяги фінансування НДР (тис. грн)

	2015	2016	2017	2018
Держбюджетна тематика	1727,5	3 578,20	2 630,50	715,00
Госп.договірна тематика	20	40	30	100
Послуги	150,6	-	-	-
Наукові гранти, відрядження за рахунок приймаючої сторони	1494,8	2219,3	1564,1	1573,57
Наукові видання	894,9	-	-	
Частка зароблених коштів (%)	148,2	63,1	59,5	220,1

## Фінансування НДР на географічному факультеті





# Підготовка науково-педагогічних кадрів

	2012	2013	2014	2015	2016	2017	2018
<b>Докторантів</b>	2	2	3	3	4	2	2
<b>Аспірантів</b>	<b>75</b>	<b>69</b>	<b>75</b>	<b>83</b>	<b>72</b>	<b>56</b>	<b>46</b>
<b>(з них з відривом від виробництва)</b>	41	42	43	49	45	33	33
<b>Випускники аспірантури:</b>	24	16	15	21	17	18	18
<b>захистились</b>	7	5	4	4	2	3	2
<b>подали заявку до спецрад</b>	6	2	5	10	5	4	5
<b>Ефективність аспірантури</b>	55%	48%	62%	52%	41%	40%	45%

	2018
<b>Чисельність аспірантів, осіб</b>	46
<b>з них</b>	
<b>за програмою докторів філософії</b>	14
<b>1 рік</b>	5
<b>2 рік</b>	6
<b>3 рік</b>	8
<b>за програмою канд. наук</b>	27
<b>4 рік</b>	9
<b>3 рік</b>	11
<b>4 рік</b>	7



# Аспірантура

## Динаміка вступу та відрахування

	2012	2013	2014	2015	2016	2017	2018
Вступ до аспірантури	26 (15/11)	20 (12/8)	26 (16/10)	20 (12/8)	10	6	5
Випуск аспірантів	24 (15/9)	16 (12/4)	15 (12/3)	21 (12/9)	17 (12/5)	16 (11/5)	18 (11/7)
Відрахування (достроково)	6 (5/1)	3 (3/0)	1 (1/0)	6 (2/4)	6 (4/2)	5 (2/3)	3 (2/1)

## Відрахування з аспірантури за період 2012-2018 н.р.

Кафедра	2012	2013	2014	2015	2016	2017	2018
	вл.баж/ невик	вл.баж/ невик	вл.баж/ невик	вл.баж/ невик	вл.баж/ невик	вл.баж/ невик	вл.баж/ невик
Економічної та соціальної географії		1/0		0/2	1/0	1/2	1/1
Країнознавства та туризму	4/1			1/0		0/1	1/0
Фізичної географії та геоекології						1/0	0/0
Географії України					1/0		0/0
Землезнавства та геоморфології					0/1		0/0
Геодезії та картографії		1/0		0/1	1/0		0/0
Метеорології та кліматології				1/1			0/0
Гідрології та гідроекології	1/0	1/0	1/0		1/1		0/0
<b>Всього</b>	<b>5/1</b>	<b>3/0</b>	<b>1/0</b>	<b>2/4</b>	<b>4/2</b>	<b>2/3</b>	<b>2/1</b>

## Розподіл аспірантів за кафедрами факультету

Назва кафедри	Всього аспірантів	Денна форма навчання	Заочна форма навчання
Фізичної географії та геоекології	4	3	1
Економічної та соціальної географії	16	10	6
Країнознавства та туризму	9	8	1
Землезнавства та геоморфології	2	2	-
Гідрології та гідроекології	3	2	1
Метеорології та кліматології	2	2	-
Географії України	6	3	3
Геодезії та картографії	4	3	1
<b>Всього</b>	<b>19 д.ф, 27 к.н.=46</b>	<b>33</b>	<b>13</b>

## Спецради на географічному факультеті у 2013-2018 рр.

№ п/п	Шифр ради	Спеціальності	<u>Д.н.</u>	<u>К.н.</u>	Всього
1	Д 26.001.17	11.00.02 – економічна та соціальна географія	5	34	39
		11.00.11 – конструктивна географія і раціональне використання природних ресурсів	3	23	26
		11.00.12 – географічна картографія	1	5	6
2	Д 26.001.22	11.00.07 – гідрологія суші, водні ресурси, гідрохімія	2	23	25
		11.00.09 – метеорологія, кліматологія, агрометеорологія	2	3	5
3	Д 26.001.45	11.00.01 – фізична географія, геофізика і геохімія ландшафтів	-	6	6
		11.00.04 – геоморфологія та палеогеографія	1	4	5
			<b>14</b>	<b>98</b>	<b>112</b>

## Робота спеціалізованих вчених рад

На факультеті у 2018 р. функціонували **2 спеціалізовані вчені ради** по захисту кандидатських та докторських дисертацій, які охоплювали **7 географічних спеціальностей**.

- **На спецраді Д 26.001.07** в звітному році захищено **18 дисертацій (5 докторських та 13 кандидатських)**. Співробітниками факультету захищено **1** роботу.
- **На спецраді Д 26.001.22** за звітний період захищено **4 кандидатських дисертації**.

- Нині на географічному факультеті функціонують спеціалізовані вчені ради з правом прийняття до розгляду та проведення захисту дисертацій на здобуття наукового ступеня:
- **Д 26.001.07 - доктора і кандидата географічних наук за спеціальностями:**
  - 11.00.02 - економічна та соціальна географія;
  - 11.00.11 - конструктивна географія і раціональне використання природних ресурсів;
  - 11.00.12 - географічна картографія.
- До Спеціалізованої вченої ради Д 26.001.07 географічного факультету включено 21 доктора наук.
- **К 26.001.22 - кандидата географічних наук за спеціальностями:**
  - 11.00.01 - Фізична географія, геофізика і геохімія ландшафтів;
  - 11.00.04 - Геоморфологія та палеогеографія.
  - 11.00.07 - Гідрологія суші, водні ресурси, гідрохімія;
  - 11.00.09 - Метеорологія, кліматологія, агрометеорологія.
- До Спеціалізованої вченої ради К 26.001.22 географічного факультету включено 16 докторів наук та 8 кандидатів наук.

# Публікації (без студентів)

Вид публікації	2015 кількість – др. арк. (з них у міжнародних виданнях)	2016 кількість – др. арк. (з них у міжнародних виданнях)	2017 кількість – др. арк. (з них у міжнародних виданнях)	2018 кількість – др. арк. (з них у міжнародних виданнях)
Монографії / розділи в монографії	18(6) – 164,2 др.арк. (19)	14 (1) – 167,8 др.арк. (26)	25 (5) – 177,5 др.арк. (31,1)	<b>14 (6) – 81,7 др.арк. (4,5)</b>
Підручники	6 – 171,2 др.арк. (6)	7 – 57,8 др.арк.	2 – 60,4 др.арк.	<b>0 (1) – 0 (21,0) др.арк.</b>
Навчальні посібники	15(1) – 189,3 др.арк. (15)	16 – 194 др.арк.	31 – 256,35 др.арк.	<b>24 – 187,88 др.арк.</b>
Методичні вказівки	20 – 81,3 др.арк. (19)	10 – 36,7 др.арк.	4 – 6,76 др.арк.	<b>0 – 0 др.арк.</b>
Статті	347(31) – 162,9 др.арк. (3,52)	281 (24) – 141,9 др.арк. (11,9)	243 (36) – 101,7 др.арк. (19,22)	<b>177 (29) – 122,06 др.арк. (18,58)</b>
Тези доповідей	321 (45) – 41,9 др.арк. (2,95)	279 (32) – 74,1 др.арк. (5,2)	180 (30) – 45,86 др.арк. (4,62)	<b>188 (16) – 39,27 др.арк. (3,64)</b>
<b>Всього:</b>	<b>727 – 810,8 др.арк.</b>	<b>607 – 672,3 др.арк.</b>	<b>485 – 648,57 др.арк.</b>	<b>403 – 451,91 др.арк.</b>

✓ По факультету було опубліковано **148** статей в різних українських виданнях, з яких **25 (43)\*** в тих, що входять до різних наукометричних баз даних, **56 (137)\*** статей надруковано у фахових виданнях України, що складає **31,6 % (66,2 % )\*** від загальної кількості опублікованого матеріалу у періодичних виданнях.

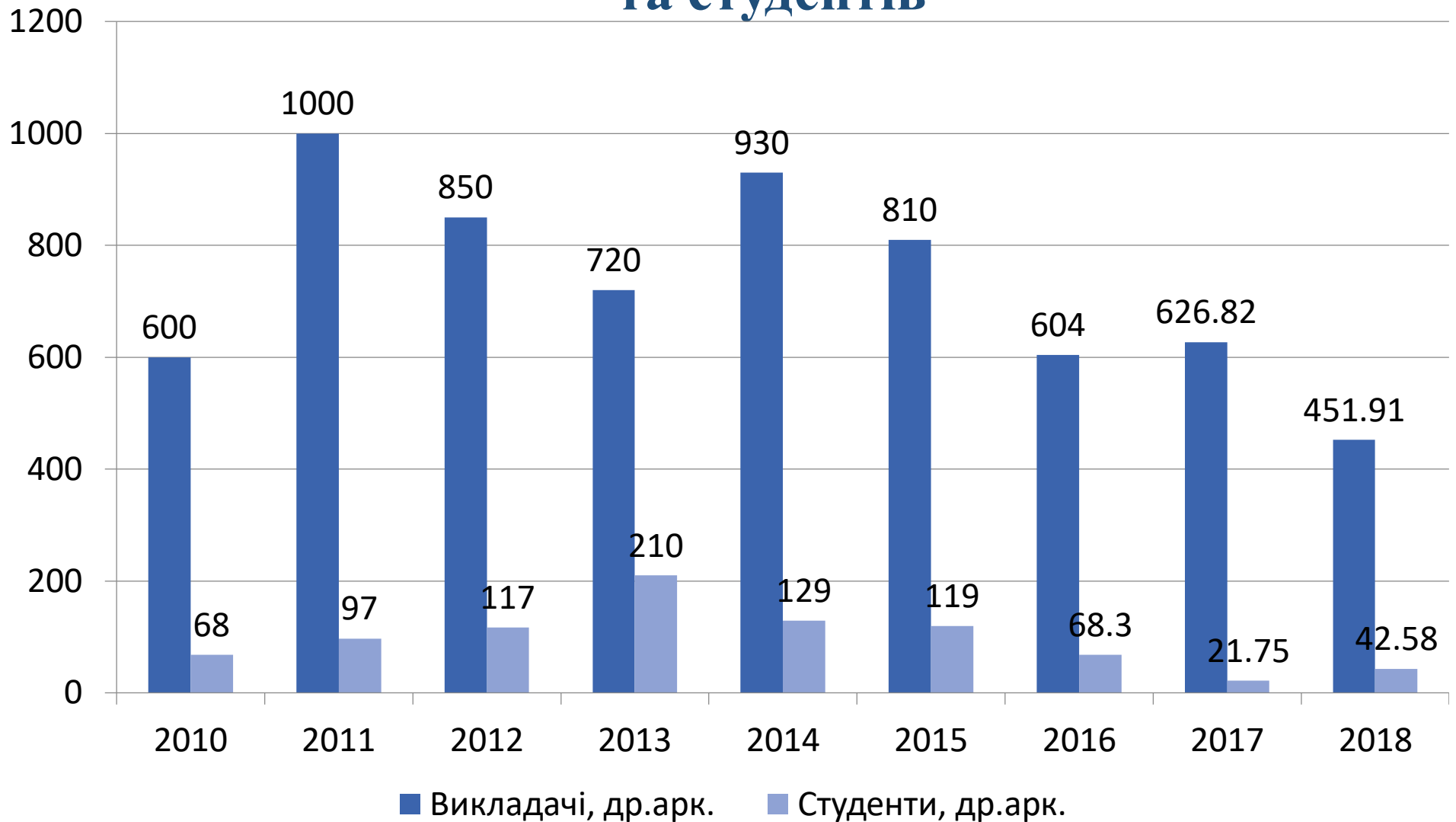
✓ Закордоном було опубліковано **16,4 % (14,5 %)\*** статей і **8,5 % (16,7 %)\*** тез доповідей.

✓ Кількість наукових статей опублікованих у виданнях, включених до міжнародних наукометричних баз Scopus та Web of Science складає **14**, що становить **48 %** від кількості тих, що були опубліковані закордоном.

✓ Студенти опублікували **66 (48)\*** наукових праць у співавторстві з викладачами кафедр, **8 (33)\*** статей написаних одноосібно; також студентами опубліковано **72 (68)** тез доповідей.

✓ Загальний обсяг друкованої продукції в 2018 році становить – **451,91 др.арк. (648,57 др.арк.)\***.

# Публікаційна активність викладачів та студентів

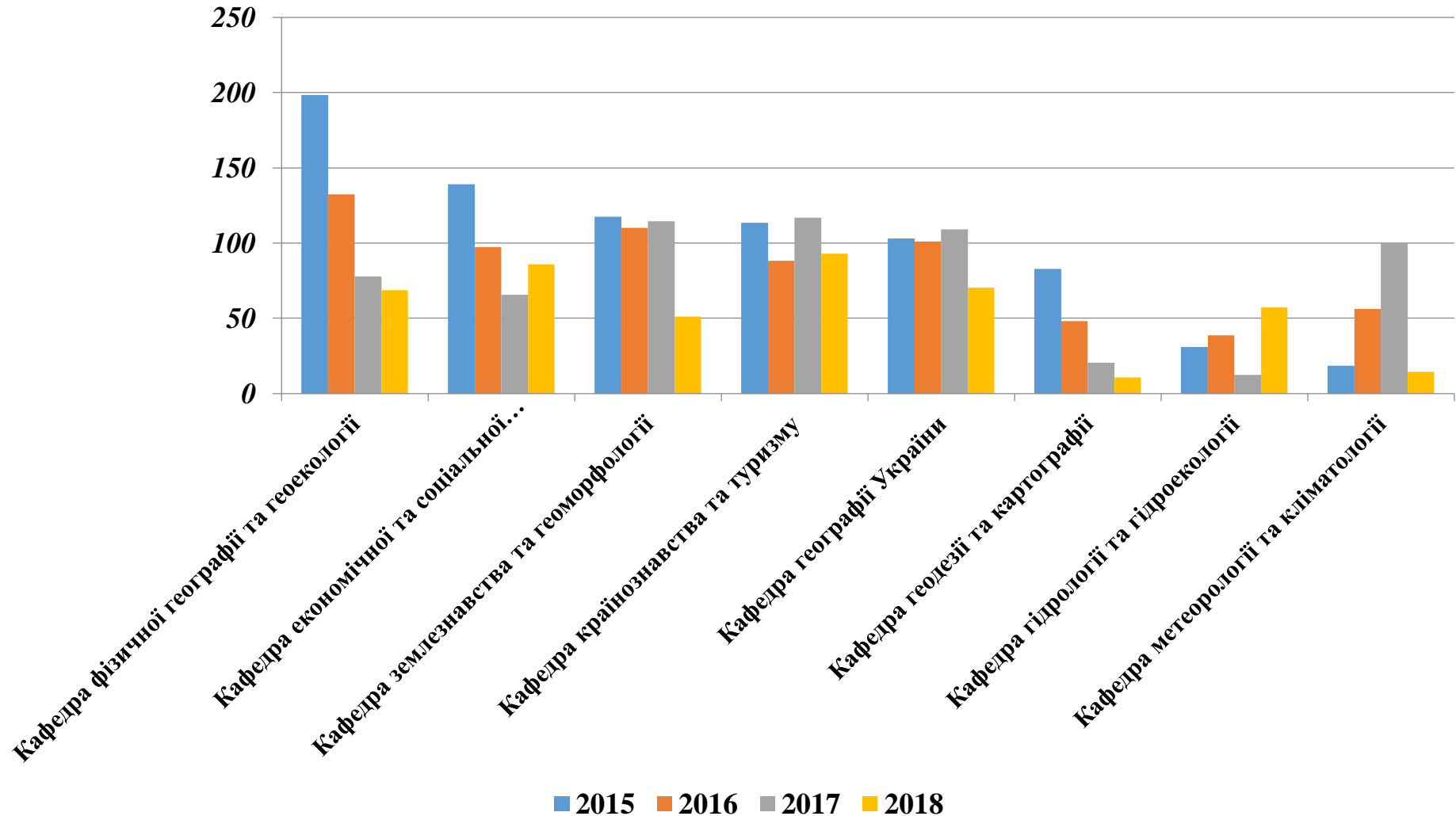




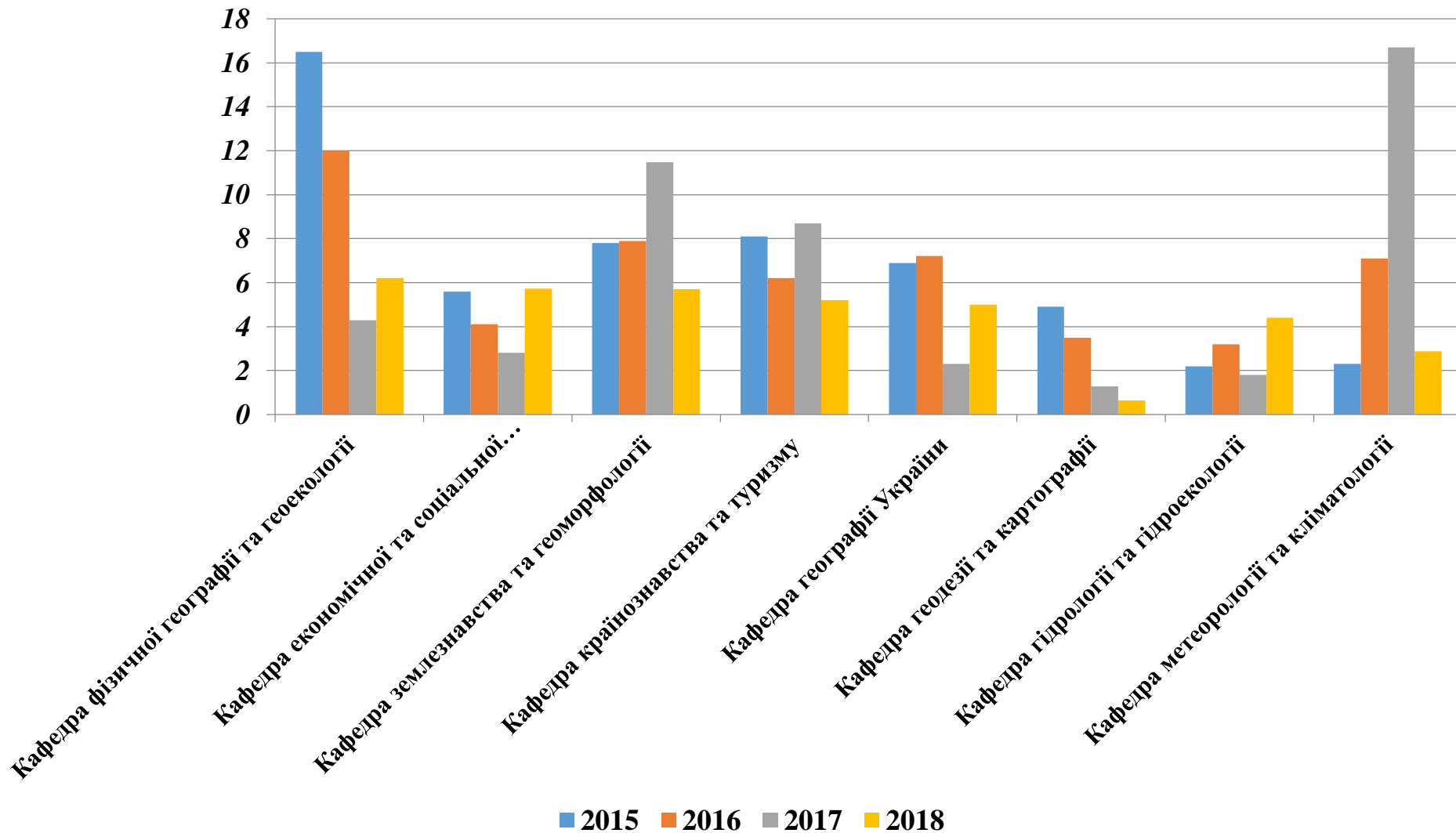
# Розподіл публікацій за кафедрами

Кафедри	2015		2016		2017		2018	
	др. арк.	др. арк./люд.	др. арк.	др. арк./люд.	др. арк.	др. арк./люд.	др. арк.	др. арк./люд.
Кафедра фізичної географії та геоекології	198,4	16,5	132,3	12,0	77,65	4,3	<b>68,83</b>	<b>6,2</b>
Кафедра економічної та соціальної географії	139,0	5,6	97,2	4,1	65,75	2,8	<b>86</b>	<b>5,73</b>
Кафедра землезнавства та геоморфології	117,7	7,8	110,2	7,9	114,7	11,47	<b>51,2</b>	<b>5,7</b>
Кафедра країнознавства та туризму	113,5	8,1	88,2	6,2	116,78	8,7	<b>93</b>	<b>5,2</b>
Кафедра географії України	103,1	6,9	101,0	7,2	109,3	2,3	<b>70,48</b>	<b>5</b>
Кафедра геодезії та картографії	82,9	4,9	48,3	3,5	20,59	1,29	<b>10,8</b>	<b>0,63</b>
Кафедра гідрології та гідроекології	30,9	2,2	38,6	3,2	12,5	1,8	<b>57,15</b>	<b>4,4</b>
Кафедра метеорології та кліматології	18,4	2,3	56,4	7,1	100,2	16,7	<b>14,39</b>	<b>2,88</b>
<b>Середній показник по факультету:</b>	<b>100,5</b>	<b>6,8</b>	<b>84,0</b>	<b>6,4</b>	<b>77,18</b>	<b>6,17</b>	<b>56,5</b>	<b>4,7</b>

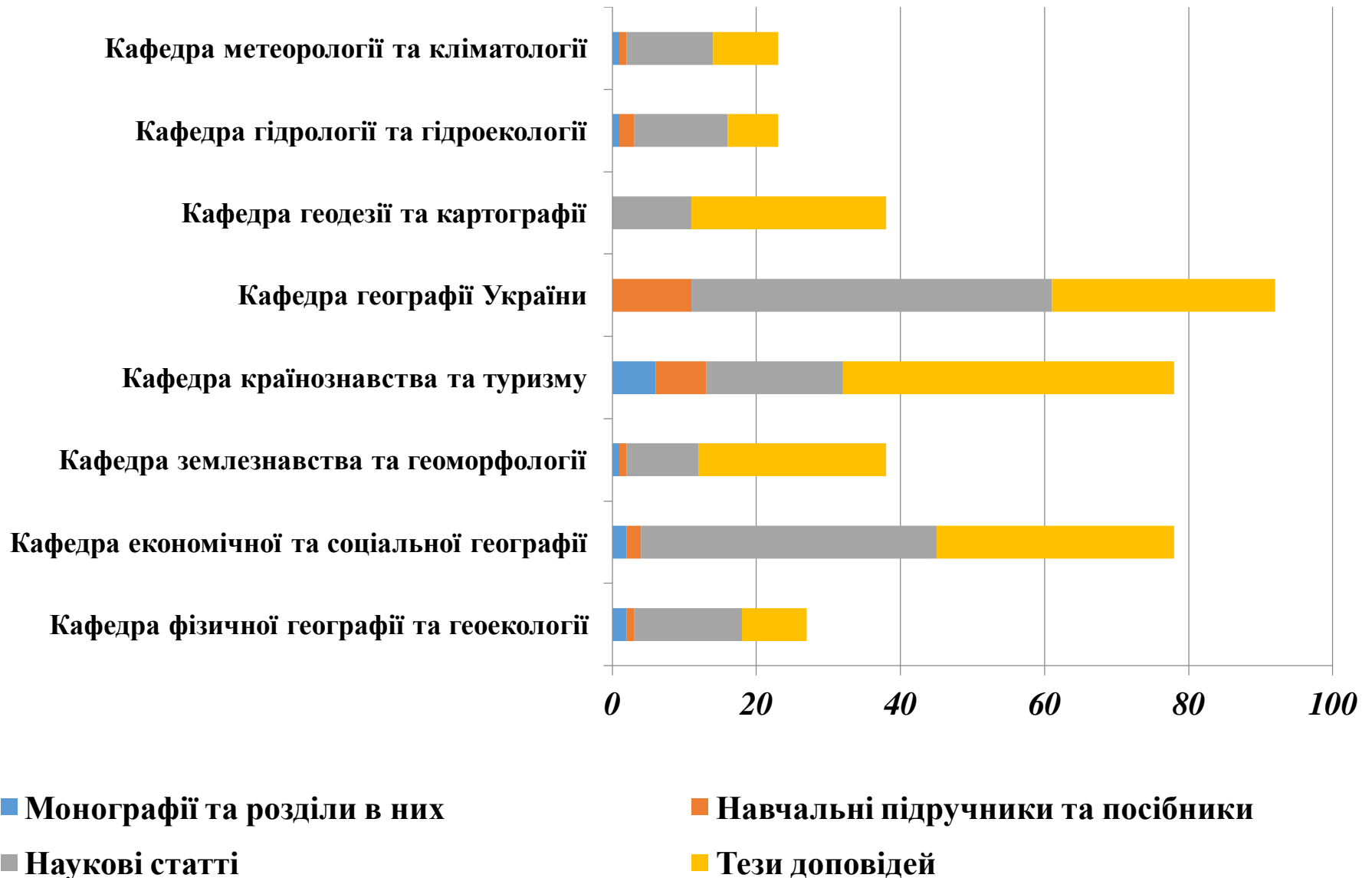
# Публікаційна активність співробітників за кафедрами (друк. арк.)



# Публікаційна активність співробітників за кафедрами (друк. арк. / люд.)



# Публікаційна активність співробітників кафедр за типами публікацій (одиниць)



# Міжнародні публікації



# Публікації співробітників у виданнях, включених до міжнародних наукометричних баз Scopus та Web of Science

